

Image © 2013 IGN-France  
Image © 2013 DigitalGlobe




© 2013 Google

Google earth

Date des images satellite : 9/9/2006 2006

47°52'56.27"N 1°46'37.35"E éiev. 107 m

Altitude 271 m

-  Pistes existantes
-  Pistes à venir
-  Zone de raccordement possible